

**OBWIESZCZENIE
PREZYDENTA MIASTA KNURÓW
z dnia 2 maja 2018 r.**

o przystąpieniu do sporządzenia: miejscowego planu zagospodarowania przestrzennego miasta Knurów obejmującego obszar w rejonie ulicy Niepodległości i ulicy Walentego Rakoniewskiego – ETAP I oraz ETAP II, które wymagają przeprowadzenia strategicznych ocen oddziaływania na środowisko.

Na podstawie art. 17 pkt 1 ustawy z dnia 27 marca 2003 r. o planowaniu i zagospodarowaniu przestrzennym (Dz. U. 2017 poz. 1073 z późn. zm.) oraz na podstawie art. 29, 39, 40, w związku z art. 46 pkt 1, ustawy z dnia 3 października 2008 r. o udostępnianiu informacji o środowisku i jego ochronie, udziale społeczeństwa w ochronie środowiska oraz o ocenach oddziaływania na środowisko (Dz. U. 2017 poz. 1405 z późn. zm.)

z a w i a d a m i a m

o podjęciu przez Radę Miasta Knurów Uchwały Nr XXX/415/17 z dnia 15 marca 2017 r. w sprawie: przystąpienia do sporządzenia miejscowego planu zagospodarowania przestrzennego miasta Knurów obejmującego obszar w rejonie ulicy Niepodległości i ulicy Walentego Rakoniewskiego.

Ww. projekty planów miejscowych, ETAP I oraz ETAP II, wymagają przeprowadzenia strategicznych ocen oddziaływania na środowisko. Do projektów zostaną sporządzone prognozy oddziaływania na środowisko. Z niezbędną dokumentacją sprawy można zapoznać się w Urzędzie Miasta Knurów, ul. Niepodległości 7 w Wydziale Urbanistyki i Architektury, Strategii Rozwoju Miasta i Spraw Lokalowych – od poniedziałku do piątku w godzinach pracy Urzędu.

Uwagi i wnioski można składać w terminie **do dnia 5 czerwca 2018 r.** (włącznie):

- pocztą lub osobiście w biurze podawczym Urzędu Miasta Knurów: ul. dr Floriana Ogana 5, 44-190 Knurów;
- ustnie do protokołu - w Wydziale Urbanistyki i Architektury, Strategii Rozwoju Miasta i Spraw Lokalowych – Urząd Miasta Knurów, ul. Niepodległości 7;
- za pomocą środków komunikacji elektronicznej – na adres: ua@knurow.pl lub um@knurow.pl

Wniosek lub uwaga powinny zawierać: nazwisko, imię, nazwę i adres wnioskodawcy, przedmiot wniosku lub uwagi oraz oznaczenie nieruchomości, której dotyczy.

Organem właściwym do rozpatrzenia uwag i wniosków jest Prezydent Miasta Knurów.

Z up. PREZYDENTA

Barbara Zuberzyńska
ZASTĘPCA PREZYDENTA

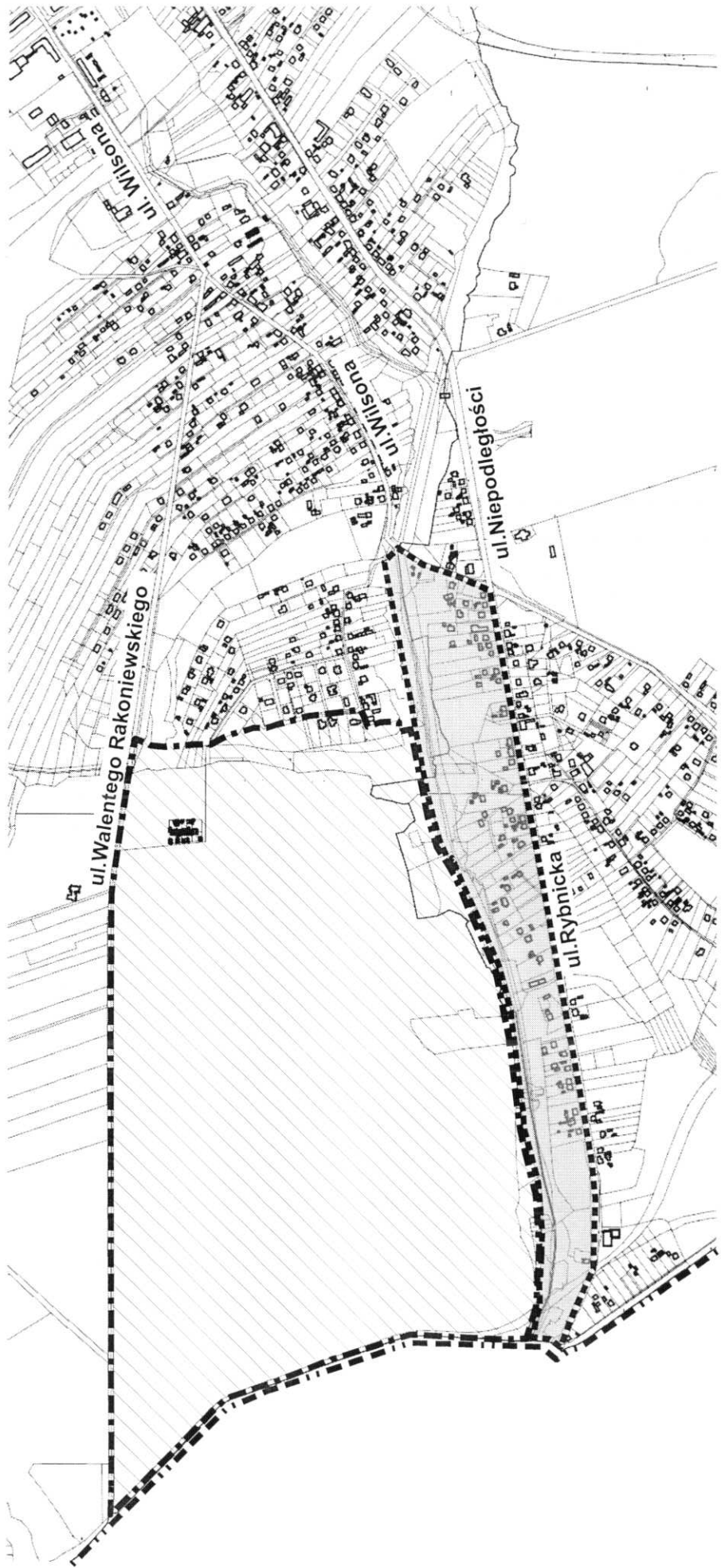
NACZELNIK WYDZIAŁU
Urbanistyki, Architektury, Strategii
Rozwoju Miasta i Spraw Lokalowych

Krystyna Kostecka

UA.6721.3.1.2018


ZAŁĄCZNIK GRAFICZNY *
DO OBWIESZCZENIA
PREZYDENTA MIASTA KNURÓW
z dnia 2 maja 2018r.

* rozpatrywać łącznie z
Załącznikiem do uchwały Nr XXXI/415/17
Rady Miasta Knurów z dnia 15 marca 2017r.



LEGENDA:

..... granice administracyjne
Miasta Knurów



granice ETAPU I

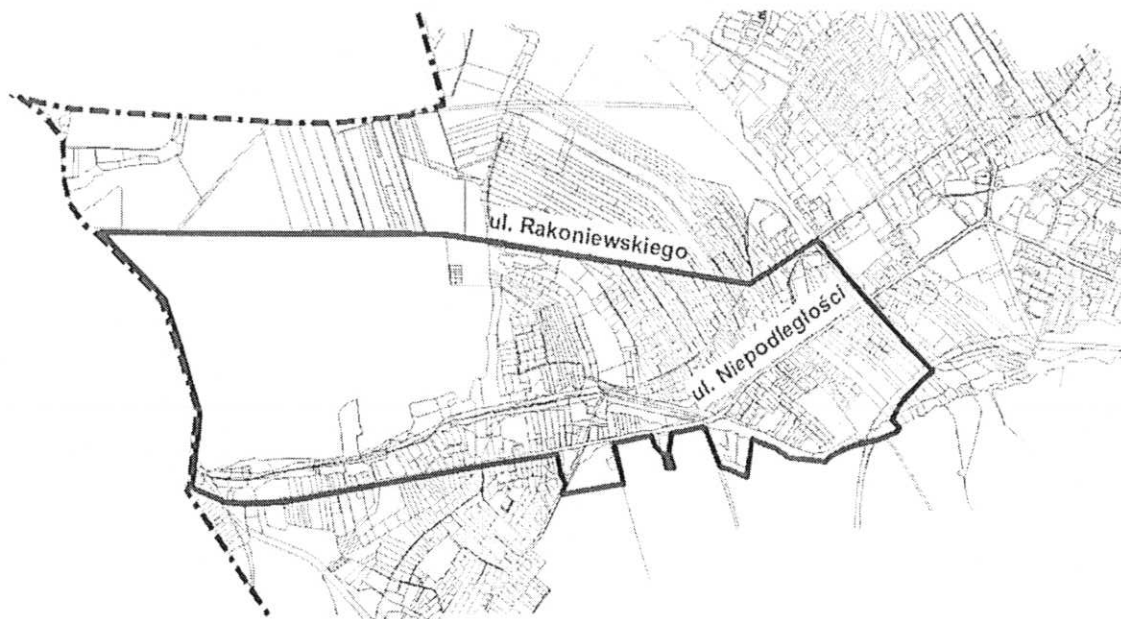


granice ETAPU II

Z up. PREZYDENTA

Barbara Suwerzyńska
ZASTĘPCA PREZYDENTA

Załącznik do uchwały Nr *XXX/415/17*
Rady Miasta Knurów
z dnia *15. marca* 2017 r.



LEGENDA:

- granice obszaru planu
- granice administracyjne Miasta Knurów

A handwritten signature in black ink, appearing to read 'Krystyna Kostecka'.

NACZELNIK WYDZIAŁU
Urbanistyki, Architektury, Strategii
Rozwoju Miasta i Spraw Lokalowych

Krystyna Kostecka

PRZEWODNICZĄCY RADY

Tomasz RZEPA
Tomasz RZEPA